

## 參考資料

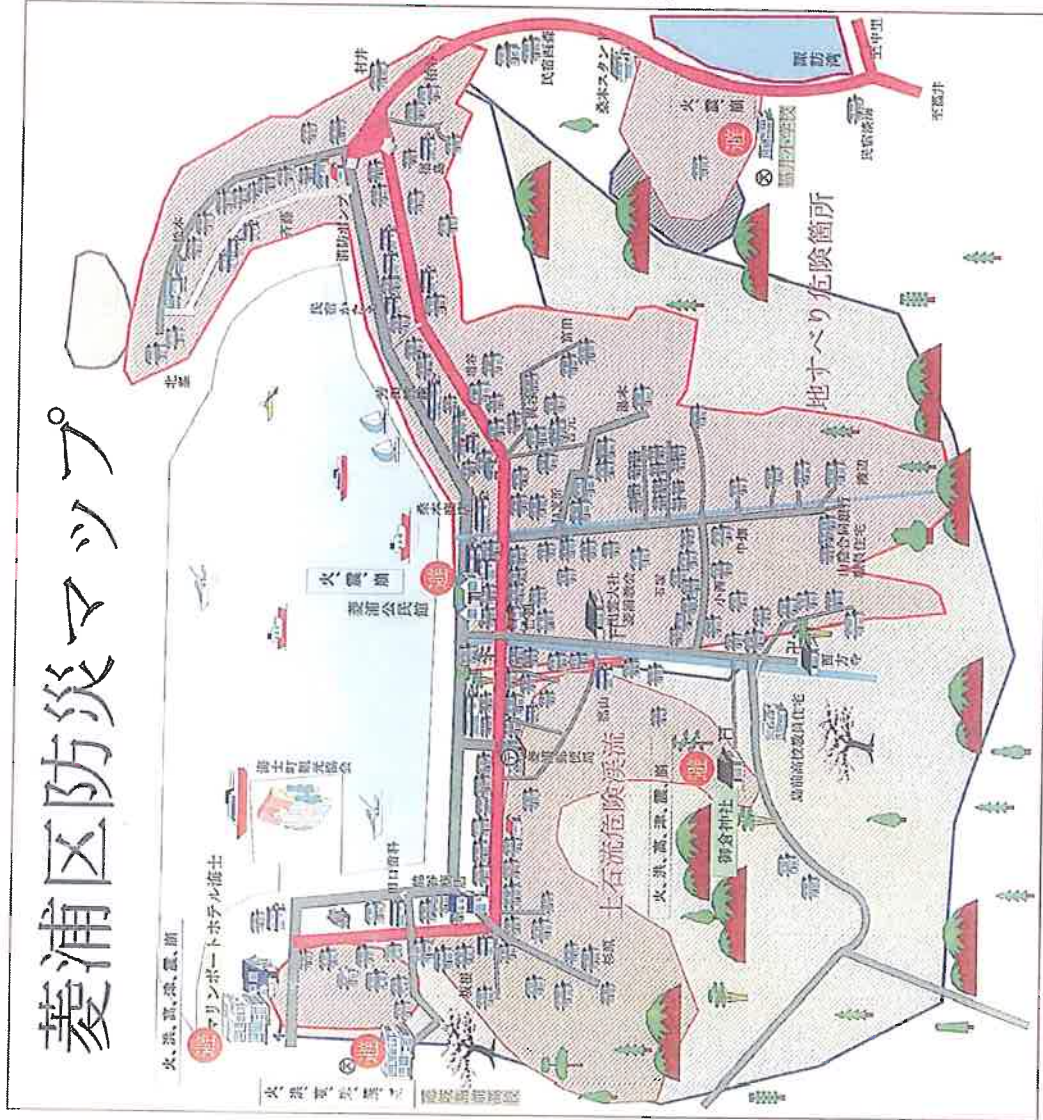
## 参考資料①

海士町防災マップ

地区別避難地一覧

No.	地区名	読み方	拡大率	重複地区	避難場所	重複している避難所(地区名)
01	菱浦	ひしうら	350%		マリンポートホテル 菱浦公民館 福井小学校 隠岐島前高等学校 御倉神社	
02	福井	ふくい	450%	西 中里	福井公民館 第二慶照保育園跡地 海士中学校	海士中学校(西・中里)
03	西	にし	250%	福井 中里	西公民館 海士中学校	海士中学校(福井・中里)
04	中里	なかざと	450%	西 北分 東	海士中学校 諏訪会館 隠岐開発総合センター 役場 ひまわり 諏訪苑 隠岐神社	海士中学校(西・福井) ひまわり(北分) 諏訪苑(北分)
05	東	ひがし	370%	西 北分 宇受賀	東公民館 海士小学校 都市農村交流センター	海士小学校(宇受賀) 都市農村交流センター(豊田)
06	北分	きたぶ	350%	中里 東 宇受賀	北部公民館 北乃惣神社 ひまわり 諏訪苑	ひまわり・諏訪苑(中里)
07	宇受賀	うずか	300%	北分 東	宇受公民館 海士小学校・宮の原公園	海士小学校(東)
08	豊田	とよだ	450%	東	都市農村交流センター 豊田公民館	都市農村交流センター(東)
09	保々見	ほぼみ	450%		清水寺 天川会館	
10	知々井	ちちい	450%		知々井会館 知々井公民館 海士町漁協知々井支所	
11	御波	みなみ	450%		御波福祉館 布施神社 海士町漁協御波支所 御波区事務所 (御波公民館と同一) 奈須神社 平田倉庫	
12	多井	おおい	450%		多井公民館	
13	崎	さき	450%		海士町漁協崎支所 三穂神社 崎文化センター 老人憩いの家	
14	日須賀	ひすか	450%		日須賀会館 日御碕神社	

# 菱浦区防災マップ



— 県道 (物資輸送道路)

● 避難場所

(マリンポートホテル海士・菱浦公民館  
隠岐島前高等学校・福井小学校  
御倉神社)

- 火災
- 洪水
- 高潮
- 津波
- 地震
- 崩壊 (土砂崩れ)

● 土石流危険渓流  
急傾斜地崩壊危険箇所

▭ 地すべり危険箇所

※ この表示は島根県が調査し、危険箇所と指定した区域です。

緊急連絡先

- 海士町役場 電話 2-0111
- 隠岐島前消防署 電話 119
- 浦郷警察署 電話 6-0121

# 福井区防災マップ

県道

**避難場所**  
540  
**(福井公民館・第二慶照保育園)**  
**(海士中学校)**

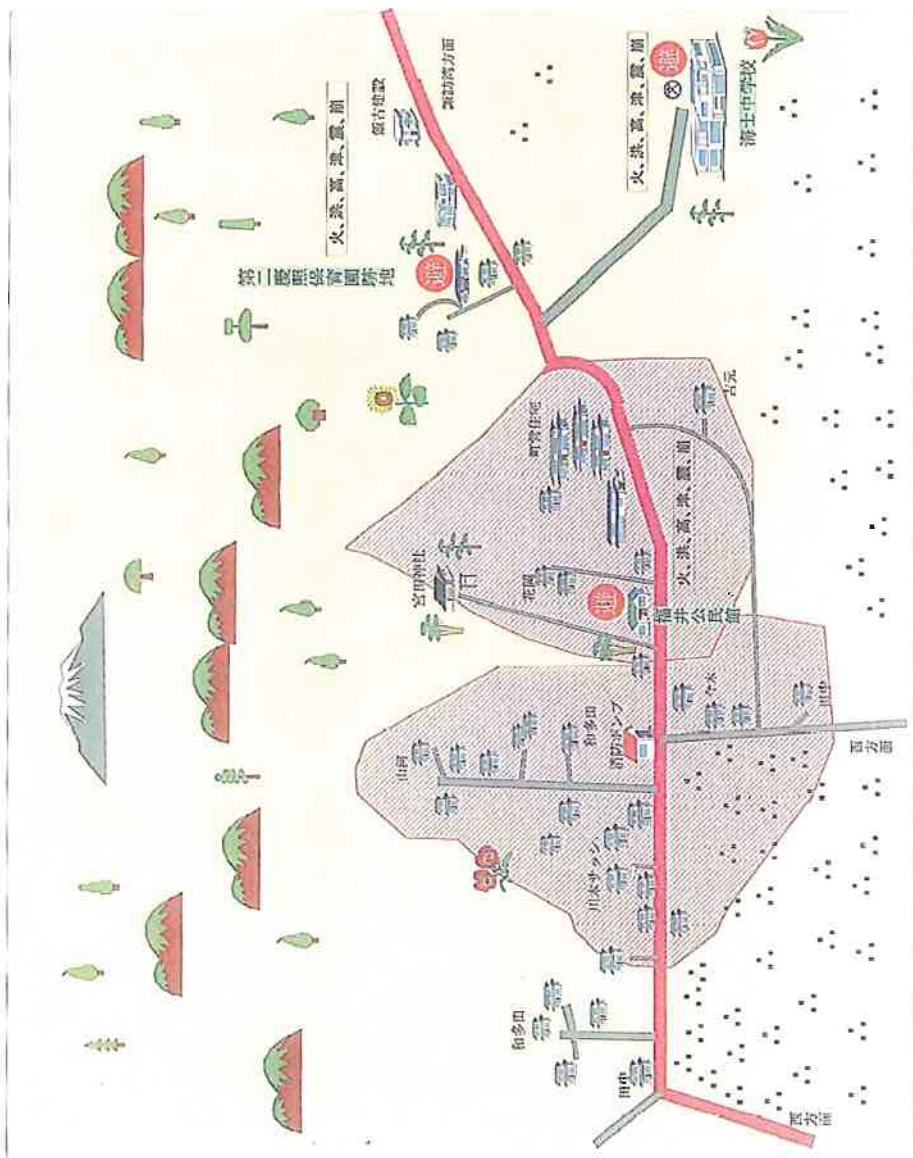
火	火災
洪	洪水
高	高潮
津	津波
震	地震
崩	崩壊 (土砂崩れ)

- 土石流危険渓流
- 急傾斜地崩壊危険箇所
- 地すべり危険箇所

※ この表示は島根県が調査し、危険箇所と指定した区域です。

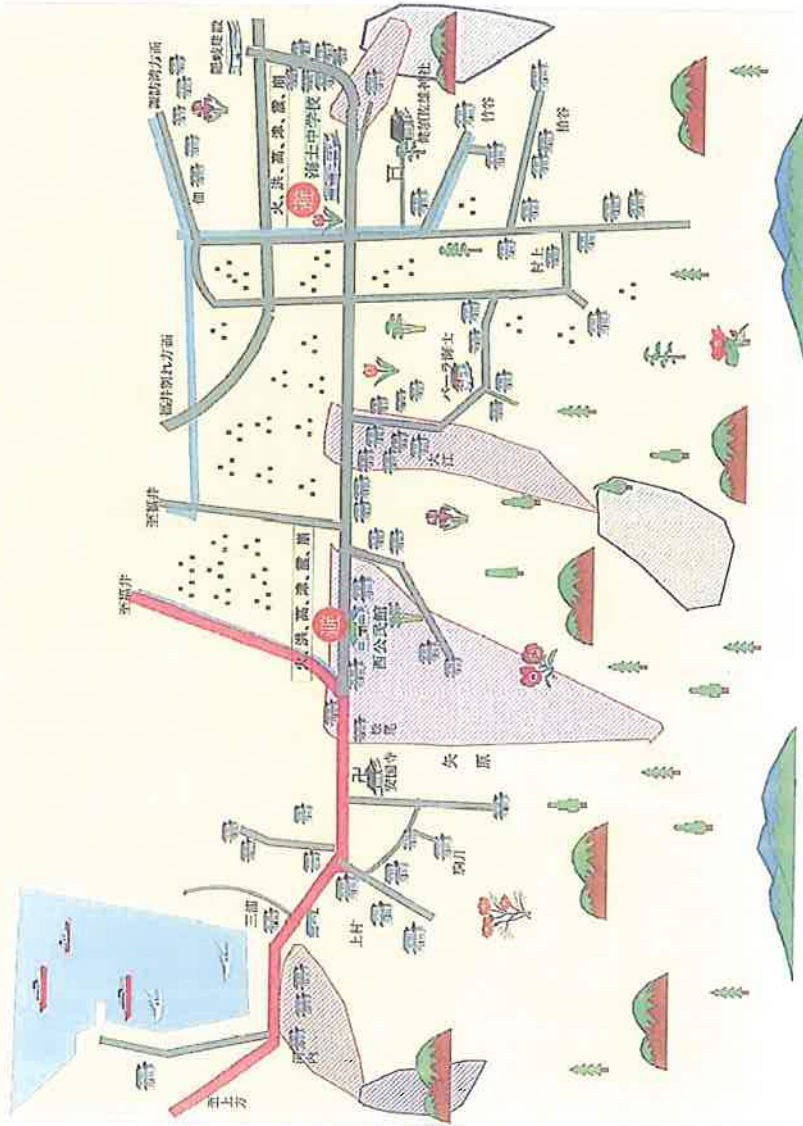
**緊急連絡先**

- 海士町役場 電話 2-0111
- 隠岐島消防署 電話 119
- 浦郷警察署 電話 6-0121





# 西区防災マップ



県道 (物資輸送路)

## 避難場所

(西公民館・海士中学校)

- 火災
- 洪水
- 高潮
- 津波
- 地震
- 崩壊 (土砂崩れ)

- 土石流危険渓流
- 急傾斜地崩壊危険箇所
- 地すべり危険箇所

※この表示は島根県が調査し、危険箇所と指定した区域です。

## 緊急連絡先

海士町役場 電話 2-0111

隠岐島消防署 電話 119

浦郷警察署 電話 6-0121

— 県道 (物資輸送路)

**避難場所**

海士中学校・諏訪会館・  
隠岐開発総合センター・役場  
ひまわり・諏訪苑

- 火災
- 洪水
- 高津
- 津波
- 地震
- 崩落

土石流危険渓流  
急傾斜地崩壊危険箇所

地すべり危険箇所

※ この表示は島根県が調査し、  
危険箇所と指定した区域です。

**緊急連絡先**

海士町役場 電話 2-0111

隠岐島消防署 電話 119

浦郷警察署 電話 6-0121

# 中里区防災マップ



# 東区防災マップ

— 県道 (物資輸送道路)

**避難場所**  
 (東公民館・海士小学校・  
 都市農村交流センター)

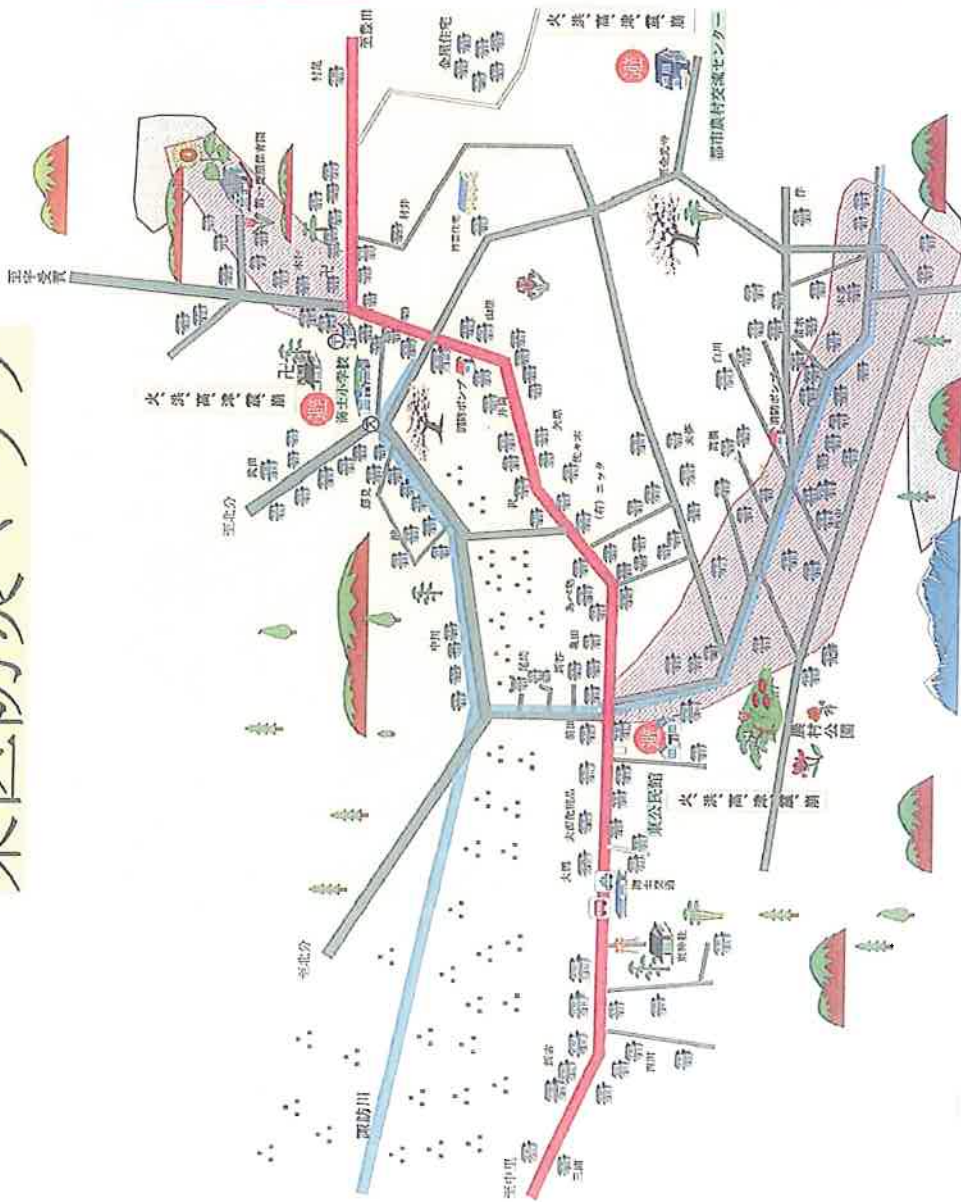
火災	洪水	高潮	津波	地震	崩壊 (土砂崩れ)
----	----	----	----	----	-----------

- 土石流危険渓流
- 急傾斜崩壊危険箇所
- 地すべり危険箇所

※この表示は鳥取県が調査し、危険箇所と指定した区域です。

## 緊急連絡先

- 海士町役場 電話 2-0111
- 隠岐島消防署 電話 119
- 浦郷警察署 電話 6-0121





# 北分区防災マップ

**避難場所**  
 (北分公民館・北乃惣神社)  
 ひまわり・諏訪宛 )

火災  
 洪水  
 高津  
 津波  
 地震  
 崩壊 (土砂崩れ)

土石流/危険溪流  
 急傾斜地崩壊危険箇所  
 地すべり危険箇所

※ この表示は鳥根県が調査し、危険箇所として指定した区域です。

## 緊急連絡先

- 海士町役場 電話 2-0111
- 隠岐島消防署 電話 119
- 浦郷警察署 電話 6-0121



# 宇受賀区防災マップ

**避難場所**

- ・宇受賀公民館
- ・海士小学校
- ・宮の原公園

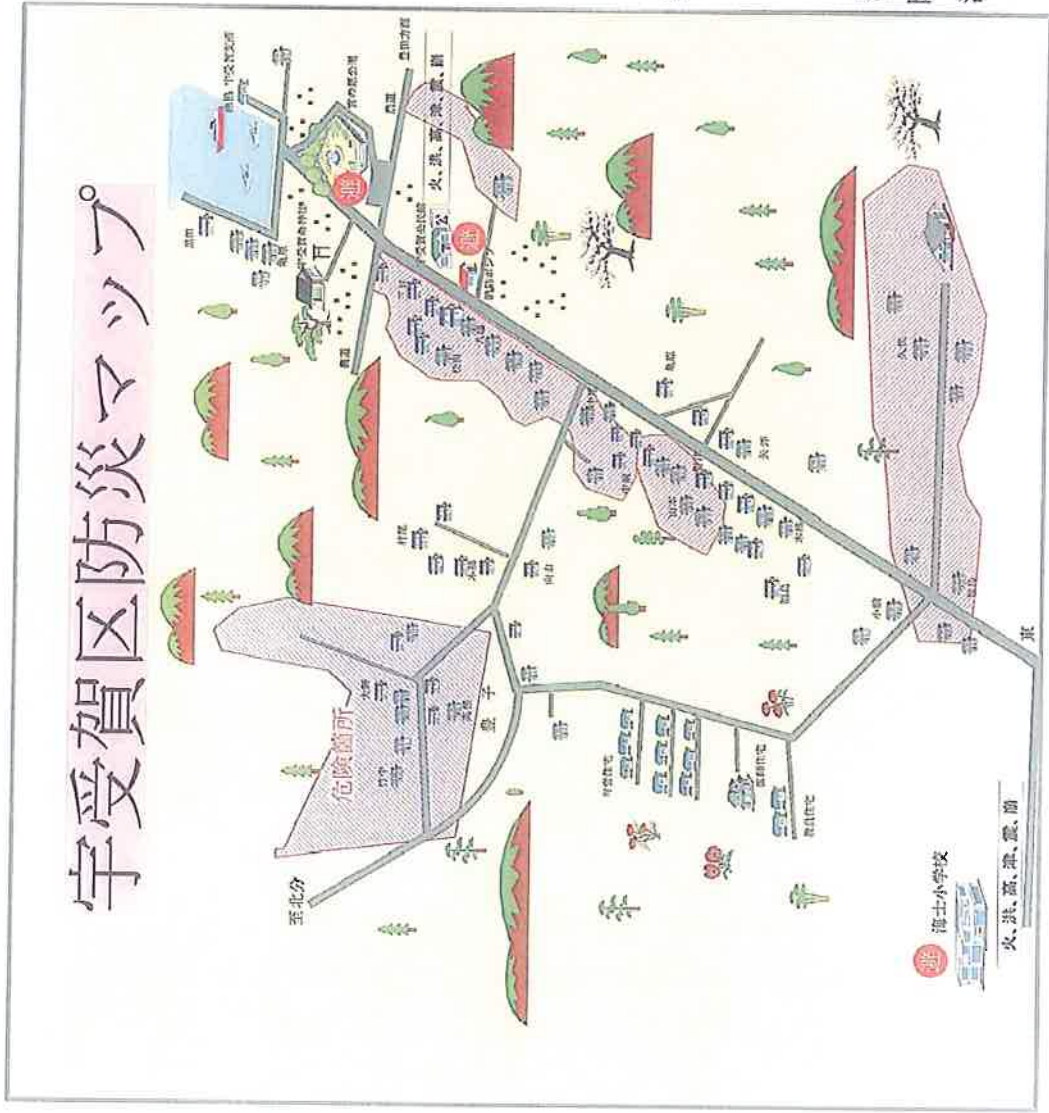
火災 洪水 高潮 津波 地震 崩落 (土砂崩れ)

土石流危険渓流  
急傾斜地崩壊危険箇所  
地すべり危険箇所

※この表示は島根県が調査し、危険箇所として指定した区域です。

**緊急連絡先**

海士町役場 電話 2-0111  
 隠岐島消防署 電話 119  
 浦郷警察署 電話 6-0121





# 豊田区防災マップ

県道 (物資輸送路)

**避難場所**  
(都市農村交流センター・豊田公民館)

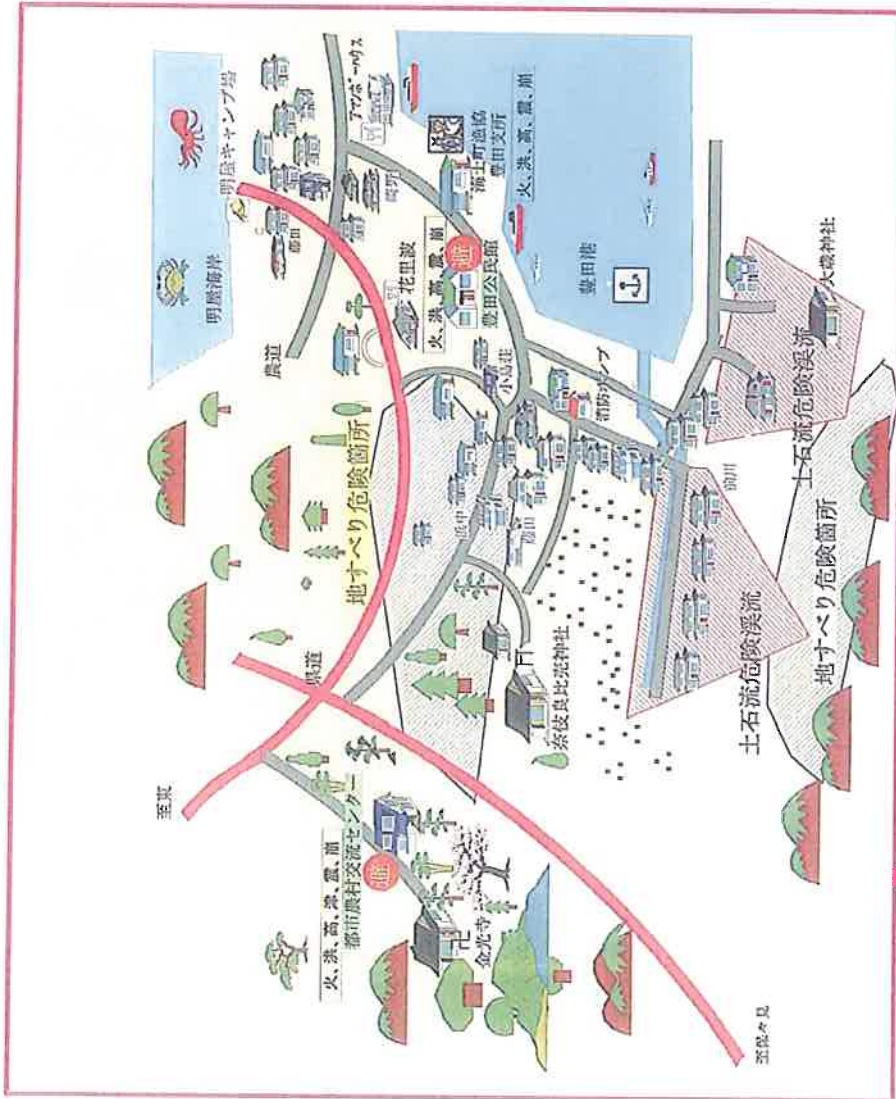
- 火災
- 洪水
- 高潮
- 津波
- 地震
- 崩落 (土砂崩れ)

-  土石流危険渓流 (南側斜面)
-  地すべり危険箇所 (北側斜面) (南側斜面)

※ この表示は島根県が調査し、危険箇所と指定した区域です。

## 緊急連絡先

- 海士町役場 電話 2-0111
- 隠岐島消防署 電話 119
- 浦郷警察署 電話 6-0121





# 保々見区防災マップ

— 県道 (物資輸送路)

避難場所  
 (清水寺・天川会館)  
(保々見)

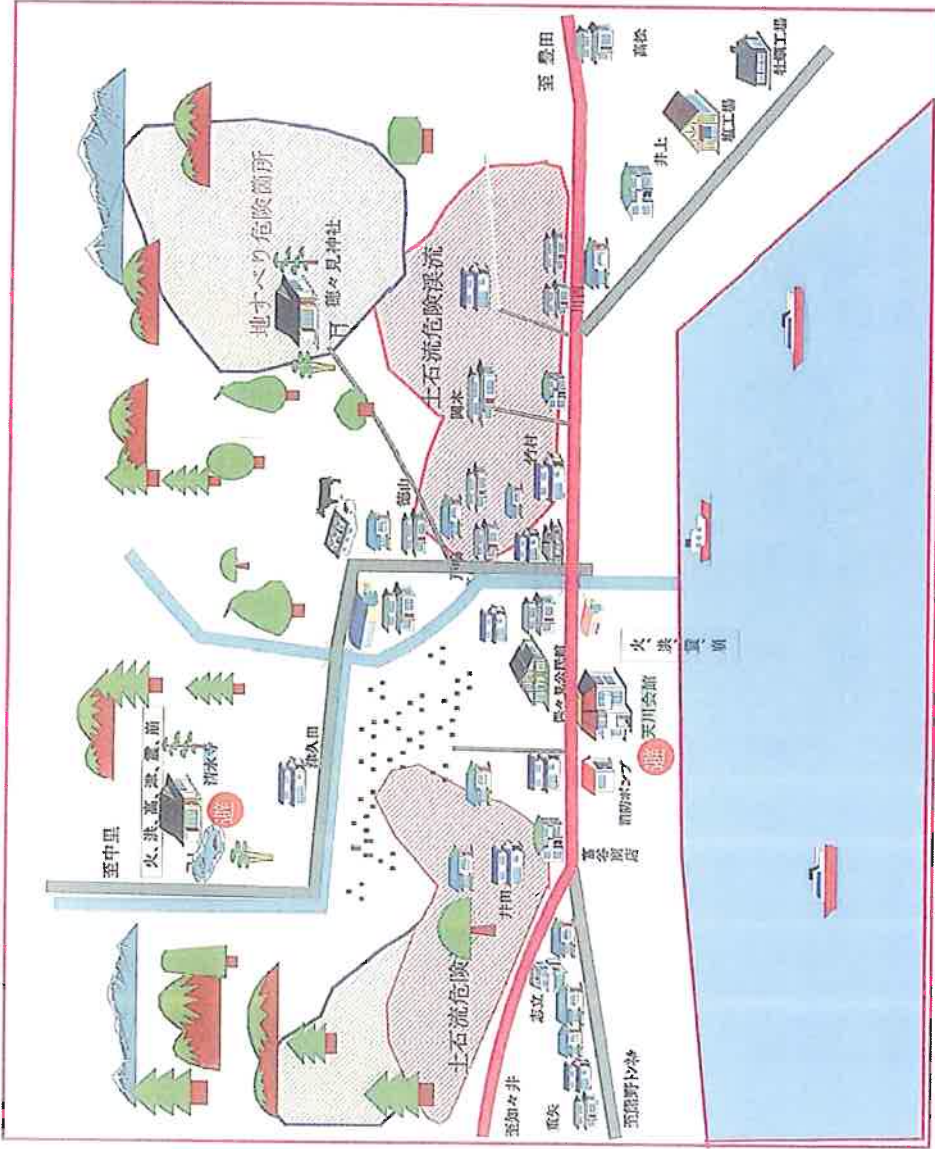
火災	洪水	高潮	津波	地震	崩壊 (土砂崩れ)
火災	洪水	高潮	津波	地震	崩壊

- 土石流危険渓流
- 急傾斜地崩壊危険箇所
- 地すべり危険箇所

※ この表示は島根県が調査し、危険箇所と指定した区域です。

### 緊急連絡先

海士町役場 電話 2-0111  
 浦郷警察署 電話 6-0121  
 隠岐島消防署 電話 119





# 知々井区防災マップ

— 県道 (物資輸送路)

**避難場所**  
 (知々井会館・知々井公民館 以前)  
 海士町漁協知々井支所) 以前

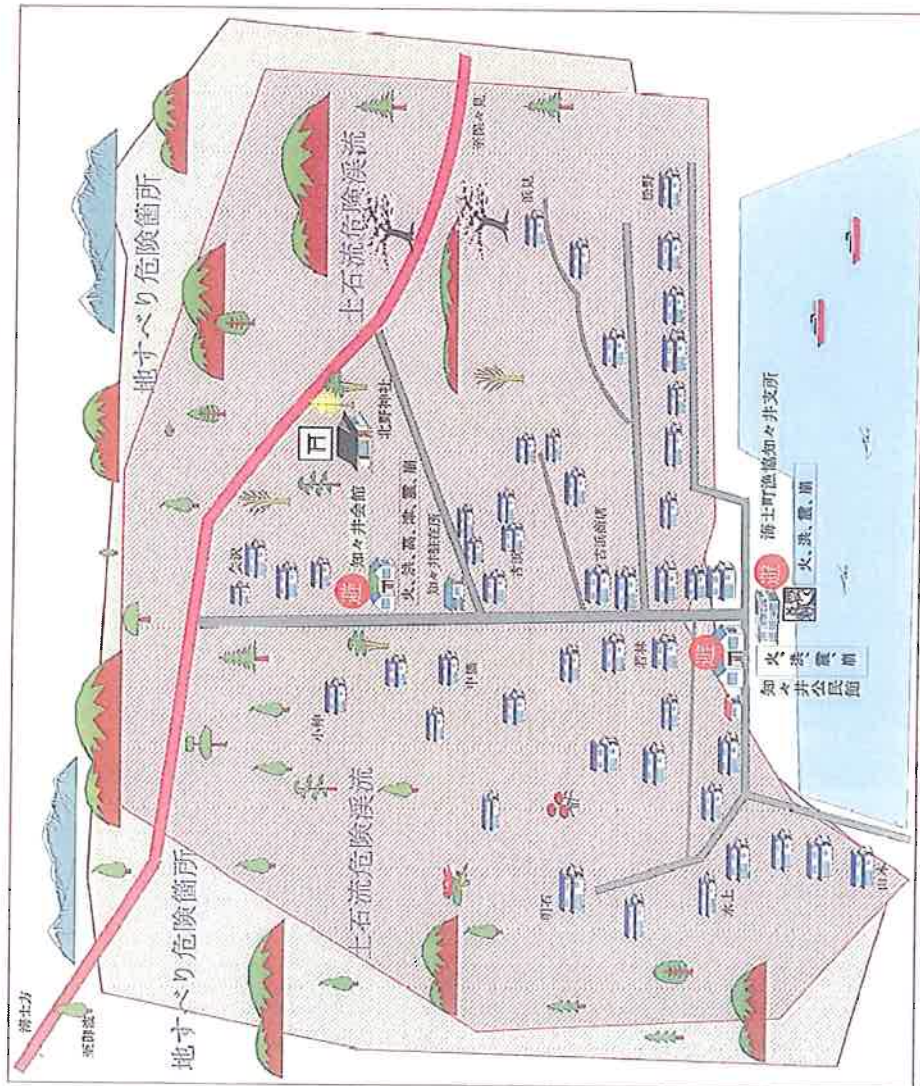
火災	火災
洪水	洪水
高津	高津
地震	地震
崩落	崩落 (土砂崩れ)

- 土石流危険渓流
- 急傾斜地崩壊危険箇所
- 地すべり危険箇所

※ この表示は島根県が調査し、危険箇所と指定した区域です。

## 緊急連絡先

- 海士町役場 電話 2-0111
- 隠岐島消防署 電話 119
- 浦郷警察署 電話 6-0121

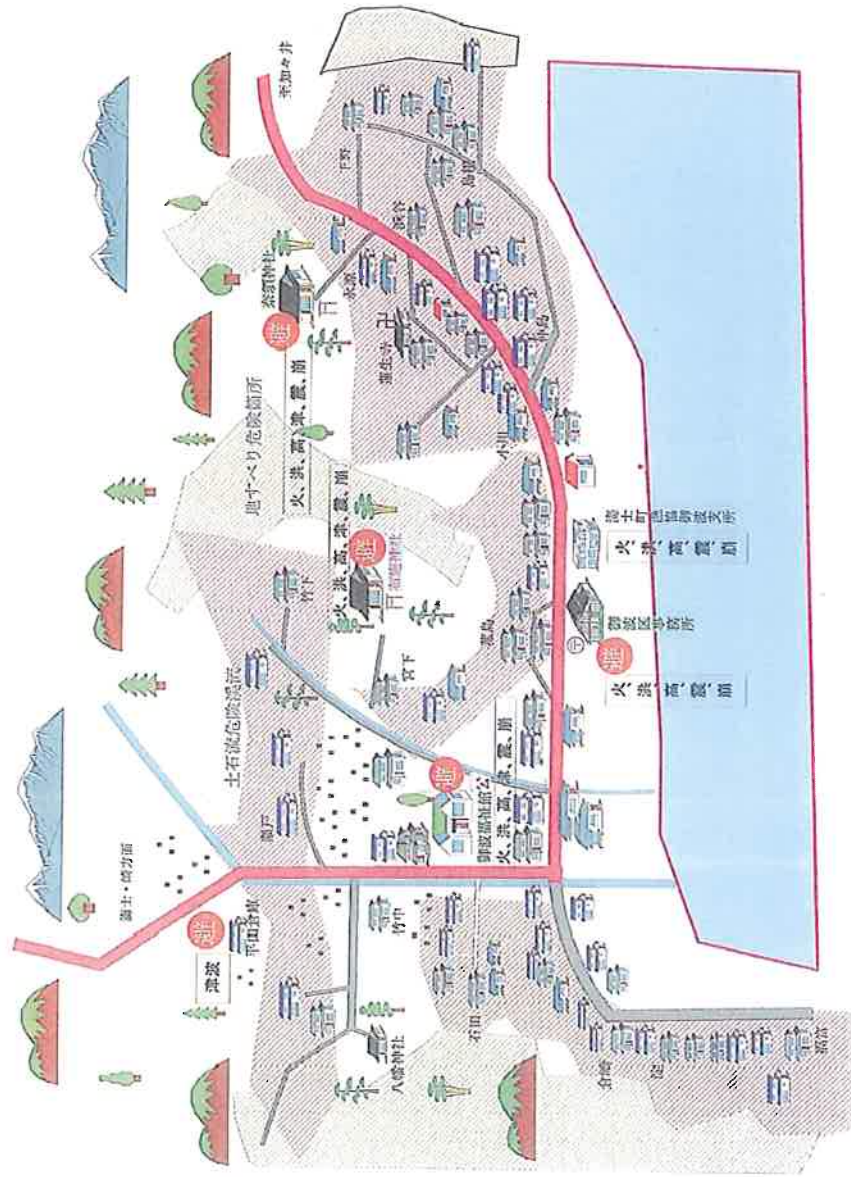


# 御波区防災マップ

— 県道 (物資輸送路)

**避難場所**  
 御波福祉館・布施神社  
 御波公民館・奈須神社

火災 — 洪水 — 高潮 — 津波 — 地震 — 崩壊 (土砂崩れ)



- 土石流危険渓流  
急傾斜地崩壊危険箇所
- 地すべり危険箇所

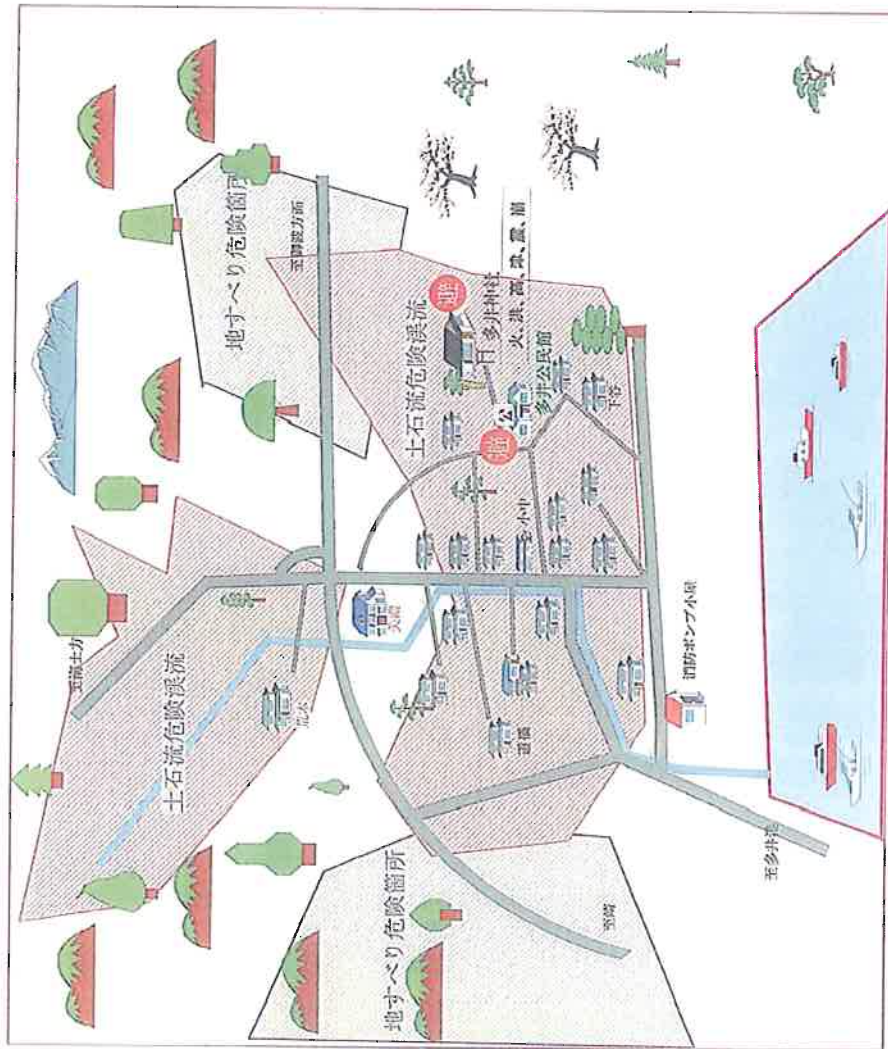
※この表示は島根県が調査し、危険箇所と指定した区域です。

## 緊急連絡先

- 海士町役場 電話 2-0111
- 隠岐島消防署 電話 119
- 浦郷警察署 電話 6-0121



# 多井区防災マップ



**避難場所**  
(多井公民館)

火災	火災
洪水	洪水
高潮	高潮
津波	津波
地震	地震
崩壊 (土砂崩れ)	崩壊 (土砂崩れ)

- 土石流危険渓流
- 急傾斜地崩壊危険箇所
- 地すべり危険箇所

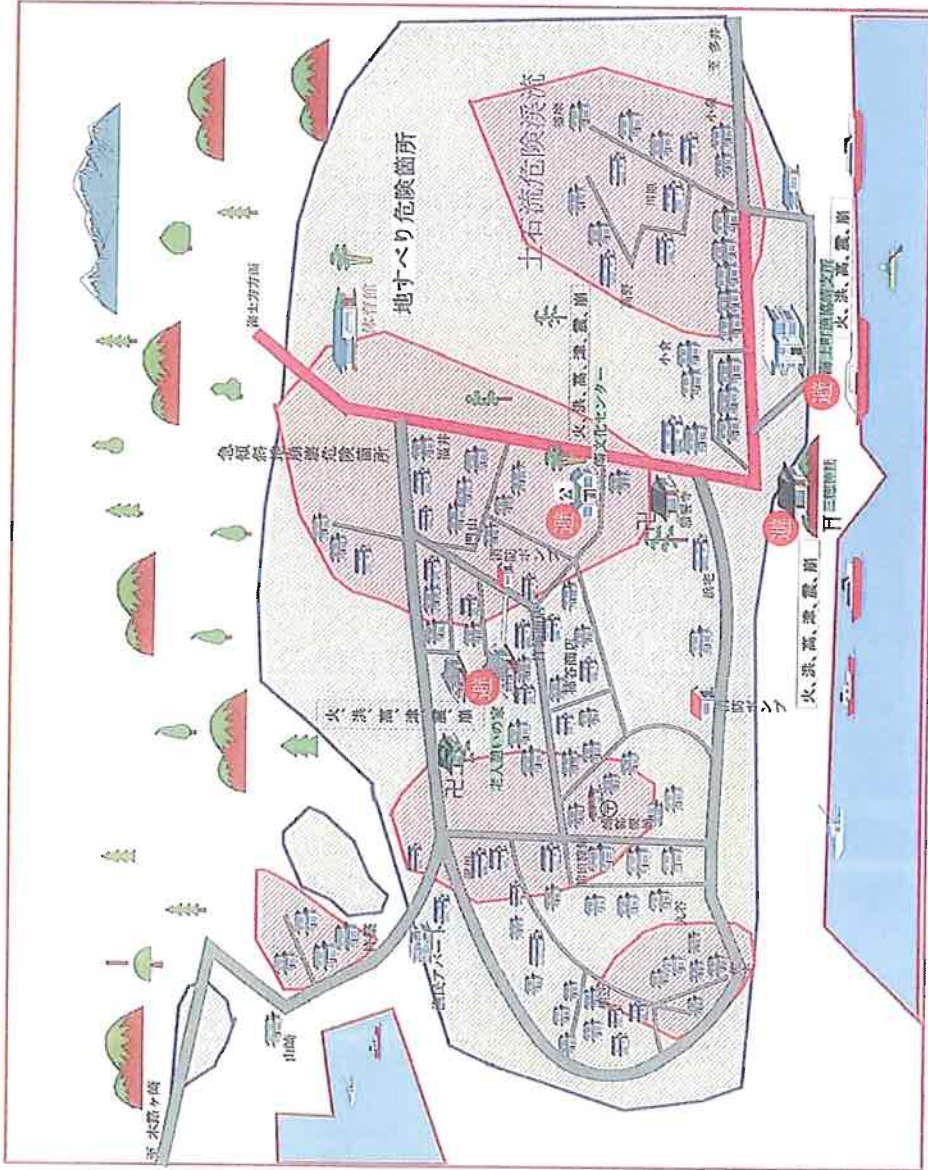
※この表示は島根県が調査し、危険箇所と指定した区域です。

## 緊急連絡先

- 海士町役場 電話 2-0111
- 隠岐島消防署 電話 119
- 浦郷警察署 電話 6-0121

# 崎区防災マップ

— 県道 (物資輸送路)



**避難場所**  
 (海士町協崎支所・三穂神社)  
 (崎分化センター・老人憩いの家)

火災	火災
洪水	洪水
高津波	高津波
津波	津波
地震	地震
崩壊	崩壊 (土砂崩れ)

土石流危険渓流  
 急傾斜地崩壊危険箇所

地すべり危険箇所

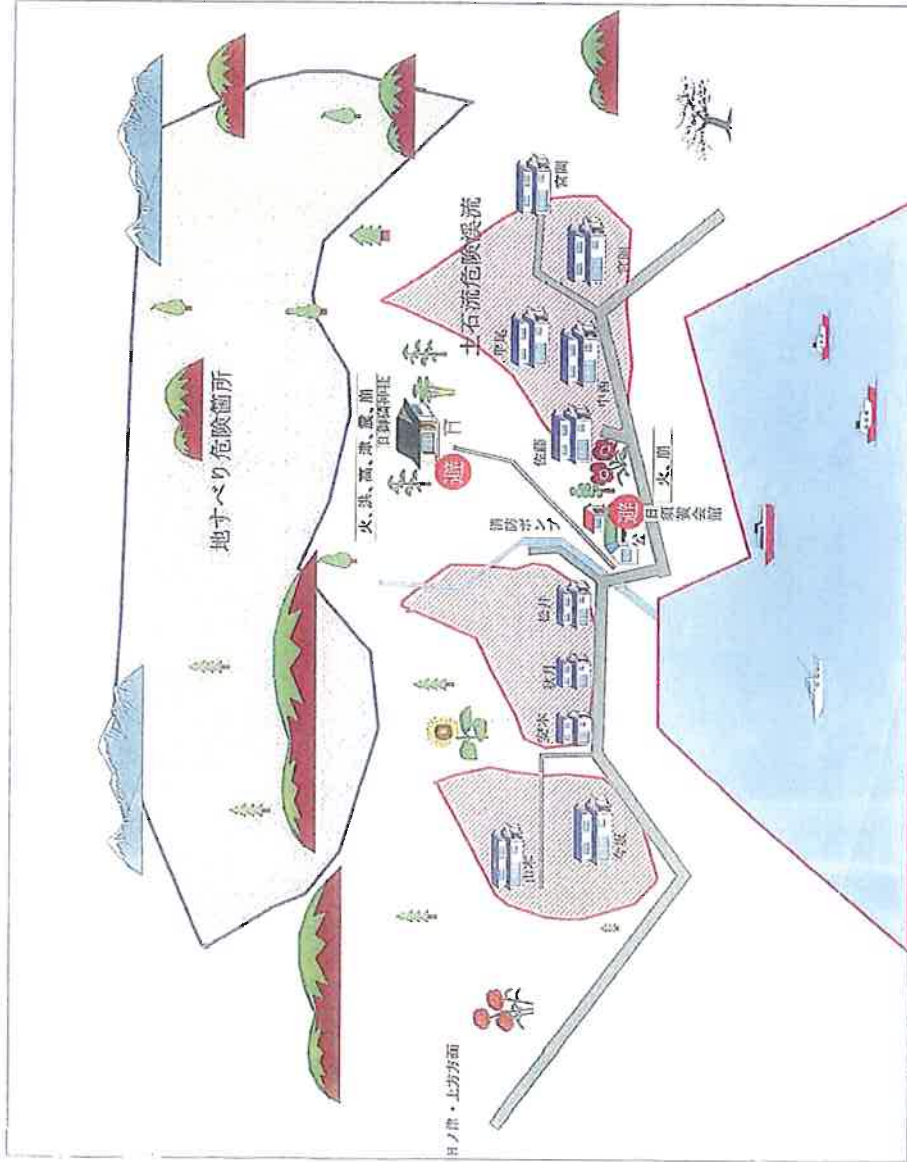
※ この表示は島根県が調査し、危険箇所と指定した区域です。

## 緊急連絡先

- 海士町役場 電話 2-0111
- 隠岐島消防署 電話 119
- 浦郷警察署 電話 6-0121



# 日須賀区防災マップ



**避難場所**  
 (日須賀会館・日須賀神社)  
 火災 洪水 高潮 津波 地震 崩壊 (土砂崩れ)

- 土石流危険渓流  
急傾斜地崩壊危険箇所
- 地すべり危険箇所

※ この表示は島根県が調査し、危険箇所と指定した区域です。

**緊急連絡先**

- 海士町役場 電話 2-0111
- 隠岐島消防署 電話 119
- 浦郷警察署 電話 6-0121